


津波ハザードマップ No.7

【枝幸港周辺拡大図】

この津波ハザードマップは、北海道から公表された、オホーツク海沿岸における最大クラスの津波を想定した津波浸水想定区域図を基に作成しています。なお、想定以上の津波の発生や地形的特徴などにより、浸水想定区域以外でも浸水するおそれがあります。

❗ 浸水が予想されている範囲について

地域を10m×10mの格子状に分割し、そのひとつひとつの格子に対してどの程度の浸水になるのか計算されています。

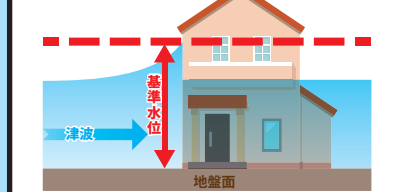


❗ 浸水の色分けについて

浸水の色分けについては、津波対策や避難行動の参考になるように基準水位の水深を区分して地図に示しています。

基準水位とは？

津波が建物等に衝突した際のせり上がりや考慮した地盤面からの高さ(水深)です。

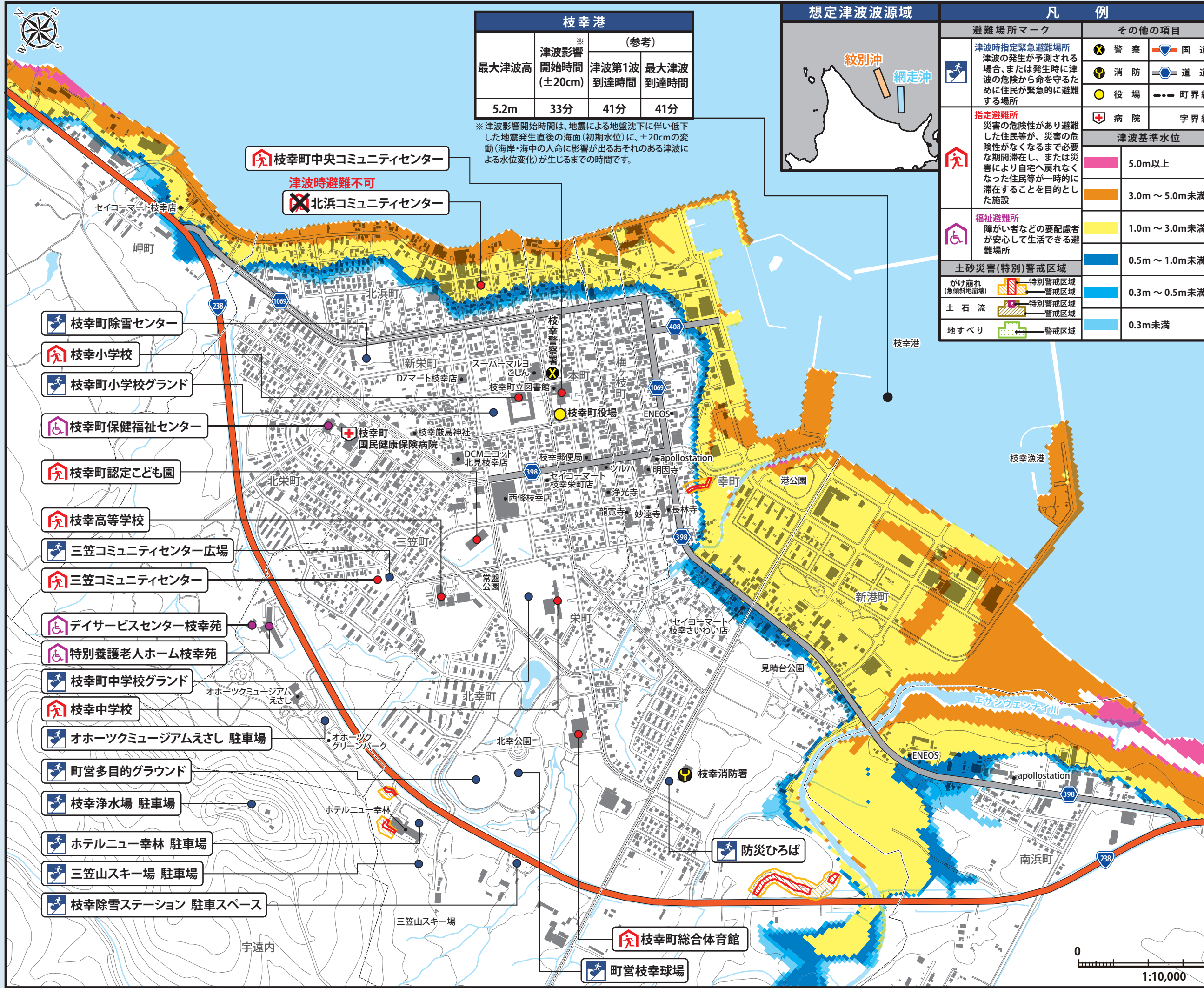


| 枝幸港 | | | |
|-------|-----------------|---------------|--------------|
| 最大津波高 | ※津波影響 | | (参考) |
| | 開始時間 (±20cm) | 津波第1波 到達時間 | 最大津波 到達時間 |
| 5.2m | 33分 | 41分 | 41分 |

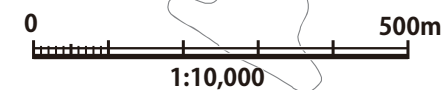
※津波影響開始時間は、地震による地盤沈下に伴い低下した地震発生直後の海面(初期水位)に、±20cmの変動(海岸・海中の人命に影響が出るおそれのある津波による水位変化)が生じるまでの時間です。



| 凡例 | | |
|--|-------------|--|
| 避難場所マーク | その他の項目 | |
| 津波時指定緊急避難場所 津波の発生が予測される場合、または発生時に津波の危険から命を守るために住民が緊急的に避難する場所 | 警察 国道 | |
| 指定避難所 災害の危険性があり避難した住民等が、災害の危険性がなくなるまで必要な期間滞り、または災害により自宅へ戻れなくなった住民等が一時的に滞在することを目的とした施設 | 消防 道道 | |
| 福祉避難所 障がい者などの要配慮者が安心して生活できる避難場所 | 役場 町界線 | |
| 土砂災害(特別)警戒区域 | 病院 字界線 | |
| がけ崩れ(急傾斜地崩壊) | 津波基準水位 | |
| 特別警戒区域 | 5.0m以上 | |
| 警戒区域 | 3.0m～5.0m未満 | |
| 土石流 | 1.0m～3.0m未満 | |
| 特別警戒区域 | 0.5m～1.0m未満 | |
| 警戒区域 | 0.3m～0.5m未満 | |
| 地すべり | 0.3m未満 | |



- 枝幸町中央コミュニティセンター
- 津波時避難不可
- 北浜コミュニティセンター
- セイコーマート枝幸店
- 岬町
- 枝幸町除雪センター
- 枝幸小学校
- 枝幸町小学校グラウンド
- 枝幸町保健福祉センター
- 枝幸町認定こども園
- 枝幸高等学校
- 三笠コミュニティセンター広場
- 三笠コミュニティセンター
- デイサービスセンター枝幸苑
- 特別養護老人ホーム枝幸苑
- 枝幸町中学校グラウンド
- 枝幸中学校
- オホーツクミュージアムえさし 駐車場
- 町営多目的グラウンド
- 枝幸浄水場 駐車場
- ホテルニュー幸林 駐車場
- 三笠山スキー場 駐車場
- 枝幸除雪ステーション 駐車スペース
- 宇遠内
- 三笠山スキー場
- 枝幸町総合体育館
- 町営枝幸球場



津波ハザードマップ No.7 わが家の防災メモ

津波ハザードマップ No.7 わが家の防災メモ