

上徳志別・豊沃


この地図は標高を示したものであり、実際の災害を想定したものではありません。津波は、地形や条件によって予報の数倍の高さにまでなることがありますので、状況に応じて高台やコンクリートなどの堅牢な建物の2階以上に避難するようにしてください。


●避難所〈上徳志別〉


番号	避難所名
④2	上徳志別会館

凡例

- 標高分布
- 5.0~10.0m
 - 10.0~20.0m
 - 20.0~30.0m
 - 30.0m以上

 急傾斜地崩壊危険箇所

 土石流危険渓流

 地すべり危険箇所

 国道

 道道

津波警報等による避難対象エリアは想定していません。しかし、大雨・洪水警報等の発令により、その時いる地点が河川の氾濫などの危険性がある場合は、より高い区分に色づけされた区域へ避難することを目安としてください。

この地図は100m毎に計測された標高から、概略の標高値を計算し、色分けしたものです。自分の家の標高を確認し、最寄りの避難所・避難経路・緊急連絡先を家族と確認しておきましょう。

